





LEGENDA:

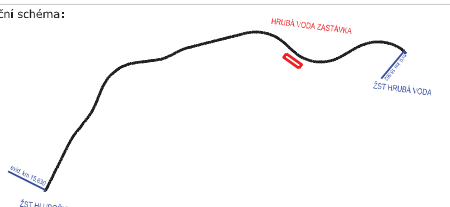
-  Osa koleje
-  Hranice pozemku Správy železnic s.o.
-  Rušené zařízení dle PS 11-01-32
-  Projektovaná zařízení dle PS 11-01-32

Bilance přechodného dopravního značení při vypnutí PZS:

A32a - stávající

2 x P06

2 x IP22

Orientační schéma:		Razítko oprávněné osoby:	
			
Revize:	Datum:	Popis:	Kontroloval:
P01	08.09.2021	První dílčí odevzdání - k připomínkovému řízení	Ing. Petr Szabo
Stavebník/Investor:		Správa železnic, státní organizace	
Adresa:		Dlážděná 1003/7, 110 00 Praha 1	
Zástupce Investora:		Stavební správa východ	
Adresa:		Nerudova 773/1, 779 00 Olomouc	
Zhotovitel stavby:		SB projekt s.r.o.	
Adresa:		Kasárenská 4063/4, 695 01 Hodonín	
Kontakt:		T: [+420 725 528 626] E: [info@sbprojekt.cz]	
Zhotovitel objektu:		SB projekt s.r.o.	
Adresa:		Kasárenská 4063/4, 695 01 Hodonín	
Kontakt:		T: [+420 725 528 626] E: [info@sbprojekt.cz]	
Hlavní projektant (HIP):		Specialista:	Odpovědný projektant:
Stanislav Brhel		Ing. Petr Szabo	Stanislav Brhel
Zpracovatel přílohy:		Stanislav Brhel	
Název stavby/akce:		Rekonstrukce TZZ Hlubočky - Hrubá Voda včetně PZS a přejezdu (P7535) v km 17,872 trati Olomouc - Opava	
Název části:		Přezdovské zabezpečovací zařízení PZZ	
Název objektu:		Úpravy PZS P7536 v km 18,153	
Název přílohy:		Dopravní značení při vypnutí PZS	
Název dílčí části přílohy:			
Kraj:	Katastrální území:	TUDU:	
Olomoucký	Hrubá Voda (648591) Hlubočky (639524)	2191 26	
Stupeň dokumentace:		Datum zpracování:	Formáty:
DUSP		08/2021	A3
		Měřítko:	
		1:500	
S-kód:		Stupeň dokumentace:	Část:
S 6 2 2 0 0 0 1 8 7		D U S P	D I I 3
Objekt:		Podoblet:	Příloha:
P S I I 0 I 3 2		-	- 2 -
Revize:		P 0 I	
[Prostor pro další informace]			